





Project02-小组数据说明文档


参与 Project02 的小组会获取一个数据压缩包，里面的数据情况如下所示：


- 观测线在海图系统上的截图（5个JPG）
- 任务一-引航中断-气象统计数据（引航中断相关气象统计数据：2011年-2020年引航中断气象统计（10个XLS））
- 任务二第一问-引航中断观测线6数据（5次引航中断期间包括前后2天数据（5个XLS））
- 任务二第二、三问-观测线数据（共计约15天经过6条观测线的船舶信息记录（6个XLS））
- 观测线经纬度描述（1个DOC）
- 交通运输部关于调整2020年全国引航员登离轮水域的公告
- 上海洋山深水港区及其附近水域示意图
- 上海洋山深水港区及其附近水域示意图——附观测线版
- 中华人民共和国海事局发布《上海洋山深水港区及其附近水域通航安全管理规定》的公告


压缩包数据示例截图：


 观测线在海图系统上的截图


 任务二第二、三问-观测线数据-B01


 任务二第一问-引航中断观测线6数据-01


 任务一-引航中断-气象统计数据

 观测线经纬度

 交通运输部关于调整2020年全国引航员登离轮水域的公告

 上海洋山深水港区及其附近水域示意图

 上海洋山深水港区及其附近水域示意图——附观测线版

 中华人民共和国海事局关于发布《上海洋山深水港区及其附近水域通航安全管理规定》的公告